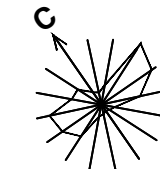
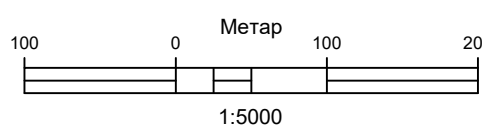



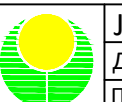
ПЛАН ДЕТАЉНЕ РЕГУЛАЦИЈЕ ЗА
РЕКОНСТРУКЦИЈУ КАНАЛСКЕ
МРЕЖЕ ПОДСИСТЕМА ЗА
НАВОДЊАВАЊЕ "ВРАЊ"

-МАТЕРИЈАЛ ЗА РАНИ ЈАВНИ УВИД-



ГРАНИЦЕ ПЛАНА СА ПЛАНИРАНОМ ПРЕТЕЖНОМ НАМЕНОМ ПОВРШИНА

- КАНАЛ СА ИНСПЕКЦИОНОМ СТАЗОМ
- СЕКУНДАРНИ КАНАЛ
- СТАНОВАЊЕ
- РАДНА ЗОНА
- СПОРТСКО - РЕКРЕАТИВНЕ ПОВРШИНЕ
- ЗАШТИТНО ЗЕЛЕНИЛО
- НАСЕЉСКА САОБРАЋАНИЦА
- ДРЖАВНИ ПУТ IА РЕДА - АУТОПУТ
- ДРЖАВНИ ПУТ II РЕДА
- ПОЉОПРИЕРДНО ЗЕМЉИШТЕ
- РЕКА САВА - МЕЂУНАРОДНИ ЕКОЛОШКИ КОРИДОР
- ШУМСКО ЗЕМЉИШТЕ
- СТАНИШТА ЗАШТИЋЕНИХ И СТРОГО ЗАШТИЋЕНИХ ВРСТА ОД НАЦИОНАЛНОГ ЗНАЧАЈА
- ГРАНИЦА ГРАЂЕВИНСКОГ ПОДРУЧЈА НАСЕЉА
- ГРАНИЦА ОБУХВАТА ПЛАНА ДЕТАЉНЕ РЕГУЛАЦИЈЕ ПРЕМА ОДЛУЦИ О ИЗРАДИ
- ПРЕДЛОЖЕНА ГРАНИЦА ОБУХВАТА ПЛАНА ДЕТАЉНЕ РЕГУЛАЦИЈЕ
- ГРАЂЕВИНСКО ЗЕМЉИШТЕ У ГРАЂЕВИНСКОМ ПОДРУЧЈУ НАСЕЉА ВАН ОБУХВАТА ПЛАНА

ИНВЕСТИТОР	 ОПШТИНА РУМА ОВЛАШЋЕНО ЛИЦЕ:	Печат и потпис:
ОБРАЂИВАЧ	 ЈП ЗАВОД ЗА УРБАНИЗАМ ВОЈВОДИНЕ ДИРЕКТОР: ПРЕДРАГ КНЕЖЕВИЋ, дипл.правник ПОМОЋНИК ДИРЕКТОРА: мр ВЛАДИМИР ПИХЛЕР, дипл.инж.арх.	Печат и потпис:
НАЗИВ ПРОЈЕКТА	ПЛАН ДЕТАЉНЕ РЕГУЛАЦИЈЕ ЗА РЕКОНСТРУКЦИЈУ КАНАЛСКЕ МРЕЖЕ ПОДСИСТЕМА ЗА НАВОДЊАВАЊЕ "ВРАЊ"	
НАЗИВ КАРТЕ	ГРАНИЦЕ ПЛАНА СА ПЛАНИРАНОМ ПРЕТЕЖНОМ НАМЕНОМ ПОВРШИНА	
ОДГОВОРНИ УРБАНИСТА	ЗОРИЦА БОШЊАЧИЋ, маст.инж.арх.	Печат и потпис:
САРАДНИЦИ	МАРИЈА ЗЕЦ, маст.инж.саобр БАНЕ СВИТИЦА, дипл.инж.геодез.	БРАНКО МИЛОВАНОВИЋ, дипл.инж.мел.
Размера: 1:5000		Датум: октобар 2025. године
		Број листа: 1.5